



АДМИНИСТРАЦИЯ ГОРОДА ПЕРМИ
ДЕПАРТАМЕНТ ЗЕМЕЛЬНЫХ ОТНОШЕНИЙ

РЕШЕНИЕ

О размещении объектов № 70 от 09.01.2019

г. Пермь, ул. Сибирская, 15

Департамент земельных отношений администрации города Перми в соответствии с пунктом 3 статьи 39.36 Земельного кодекса Российской Федерации, Положением о порядке и условиях размещения объектов на землях или земельных участках, находящихся в государственной или муниципальной собственности, на территории Пермского края без предоставления земельных участков и установления сервитутов, утвержденным постановлением Правительства Пермского края от 22.07.2015 № 478-п

разрешает: ООО «Сатурн-Р» (ИНН 5902809279, ОГРН 1025900510437, место нахождения: 614000, Пермский край, г. Пермь, ул. Куйбышева, дом 37, офис 708)

размещение объекта: тепловая сеть к многоквартирному дому по адресу: г. Пермь, бульвар Гагарина, 113 Б

на землях: государственная собственность на которые не разграничена

на срок: 11 месяцев

местоположение: Пермский край, г. Пермь, Мотовилихинский район, бульвар Гагарина

способ размещения объекта: подземный

Территория, согласно схеме, расположена в зонах с особыми условиями использования территорий: приаэродромная территория аэродрома аэропорта Большое Савино; в зоне ограничения застройки для эксплуатации передающих радиотехнических средств, размещенных на башне ООО «РМГ Пермь» - 450 метров от основания башни на высоте 26,5 метров от уровня земли - в соответствии с Санитарно-эпидемиологическим заключением от 07.10.2015 N59.55.20.000.T.001179.10.15, выданным Федеральной службой по надзору в сфере защиты прав потребителей и благополучия человека.

ООО «Сатурн-Р»:

1. Соблюдать правила охранных зон воздушного пространства, установленные постановлением Правительства Российской Федерации от 11.03.2010 № 138 «Об утверждении Федеральных правил использования воздушного пространства Российской Федерации»;

2. В соответствии с пунктом 7(2) Положения о порядке и условиях размещения объектов на землях или земельных участках, находящихся в государственной или муниципальной собственности, на территории Пермского края без предоставления земельных участков и установления сервитутов,

утвержденного постановлением Правительства Пермского края от 22.07.2015 № 478-п, представить в департамент земельных отношений администрации города Перми в течение 1 месяца с момента размещения объектов материалы контрольной геодезической съемки размещенных объектов на бумажном и электронном носителях на безвозмездной основе.

В соответствии со статьей 20¹ Закона Пермского края от 14.09.2011 № 805-ПК «О градостроительной деятельности в Пермском крае» ООО «Сатурн-Р»:

1. Не позднее, чем за 10 рабочих дней до начала строительства и (или) реконструкции безвозмездно передает в департамент градостроительства и архитектуры администрации города Перми один экземпляр копий разделов проектной документации, предусмотренных пунктом 1 части 12 статьи 48 Градостроительного кодекса Российской Федерации;

2. В течение 10 рабочих дней после окончания работ по строительству, реконструкции безвозмездно передать в департамент градостроительства и архитектуры администрации города Перми схему, отображающую расположение объекта и сетей инженерно-технического обеспечения, подписанную застройщиком (техническим заказчиком), с приложением текстового и графического описания местоположения границ охранной и санитарно-защитной зоны, перечень координат характерных точек границ такой зоны.

Приложение: схема предполагаемых к использованию земель или части земельного участка на 1 л. в 1 экз.

Начальник отдела
предоставления земельных участков
по работе с юридическими лицами



Н.М. Санникова

Схема предполагаемых к использованию земель или части земельного участка

Объект: тепловая сеть

Местоположение: Пермский край, г. Пермь, Свердловский район, бульвар Гагарина




Площадь земель или части земельного участка, кв. м: 1

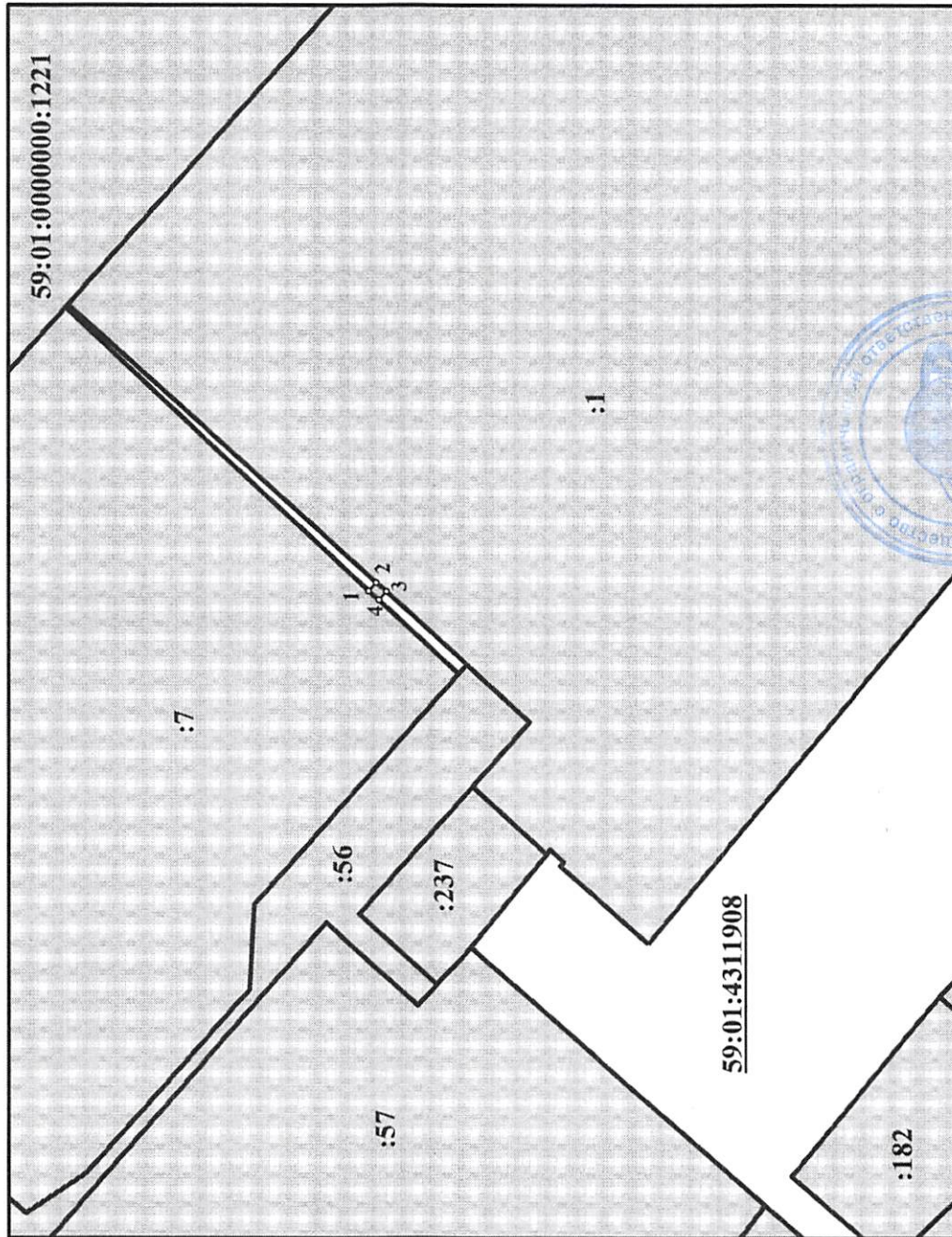
Категория земель: Земли населённых пунктов

Вид разрешенного использования: -

Каталог координат, м		
№	X	Y
1	515599.08	2234974.71
2	515598.51	2234975.30
3	515597.76	2234974.63
4	515598.35	2234974.03

Описание границ смежных землепользователей	
От 1 точки до 2 точки	Городские земли
От 2 точки до 3 точки	59:01:4311908:1
От 3 точки до 4 точки	Городские земли
От 4 точки до 1 точки	59:01:4311908:7

Условные обозначения:	
	- предполагаемый к использованию земельный участок
	- граница кадастрового квартала
	- граница земельных участков



М 1:500

Заявитель: представитель ООО «Самуи-Р» Кузнецов И.С. по довер. от. 28.05.2018 г.